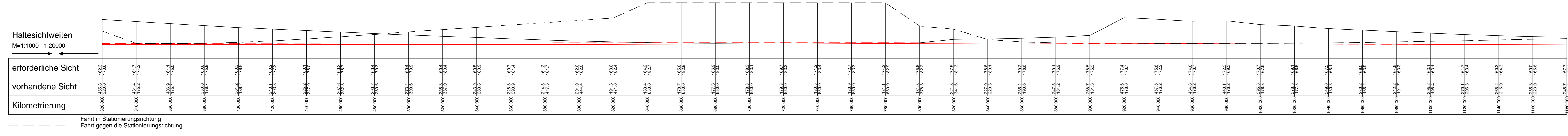
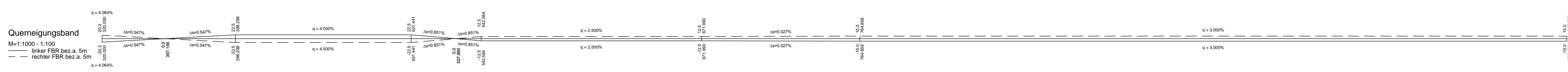
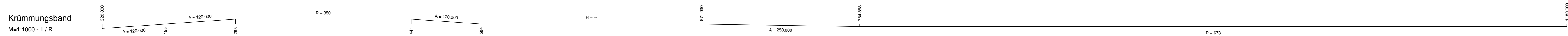
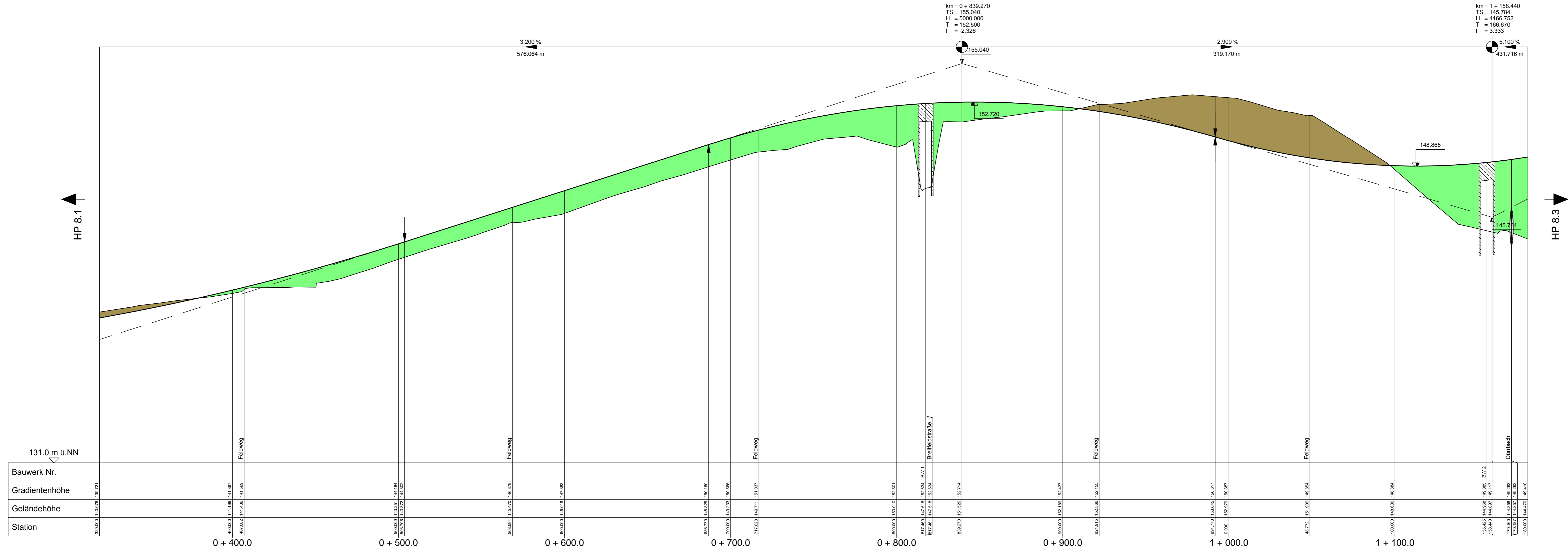


**BWV-Nr. 2.1
Bauwerk Nr. 1**
Brücke AB 1 über
Breitfeldstraße
Bau-km 0 + 817.461

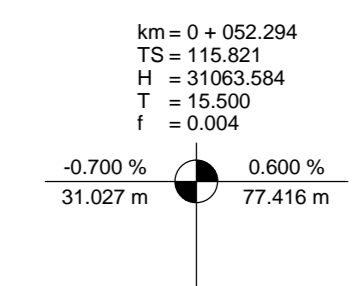
BWV-Nr. 2.3
Durchlass DN 1800
Dornbach
Bau-km 1 + 170.187

**BWV-Nr. 2.2
Bauwerk Nr. 2**
Brücke AB 1 über öffentlichen
Feld- und Waldweg westlich von
Pflaumheim
Bau-km 1 + 155.425



Legende:

- Einschnitt
- Damm
- Gradientenzeiger



OBERMEYER PLANEN + BERATEN GMBH
Weidenburger Straße 20-22
63738 Aschaffenburg
Tel. 06021/38667-0

Projekt: 16414
Plan Nr.:
Datei-Name:

Bearbeitet im Auftrag des Landratsamtes Aschaffenburg
Aschaffenburg, im September 2012

Nr.	Art der Änderung	Datum	Name

Unterlage 8 Blatt 2
Blatt Nr.: 2
Datum: 10.12.12
Zeichen: Vj
Gezeichnet: Ajo
10.12.12
Kru
Reg.
10.12.12
Blattplan 2
Blatt 2
300 bis 1+180
1:1000/100

Aufgestellt:
Aschaffenburg, den 11.01.2013
Landratsamt Aschaffenburg

Aufg.
Dr. Norbert Schupp, Verwaltungsdirektor

Unterlage 8 Blatt 2
Blatt 2
Blattplan 2